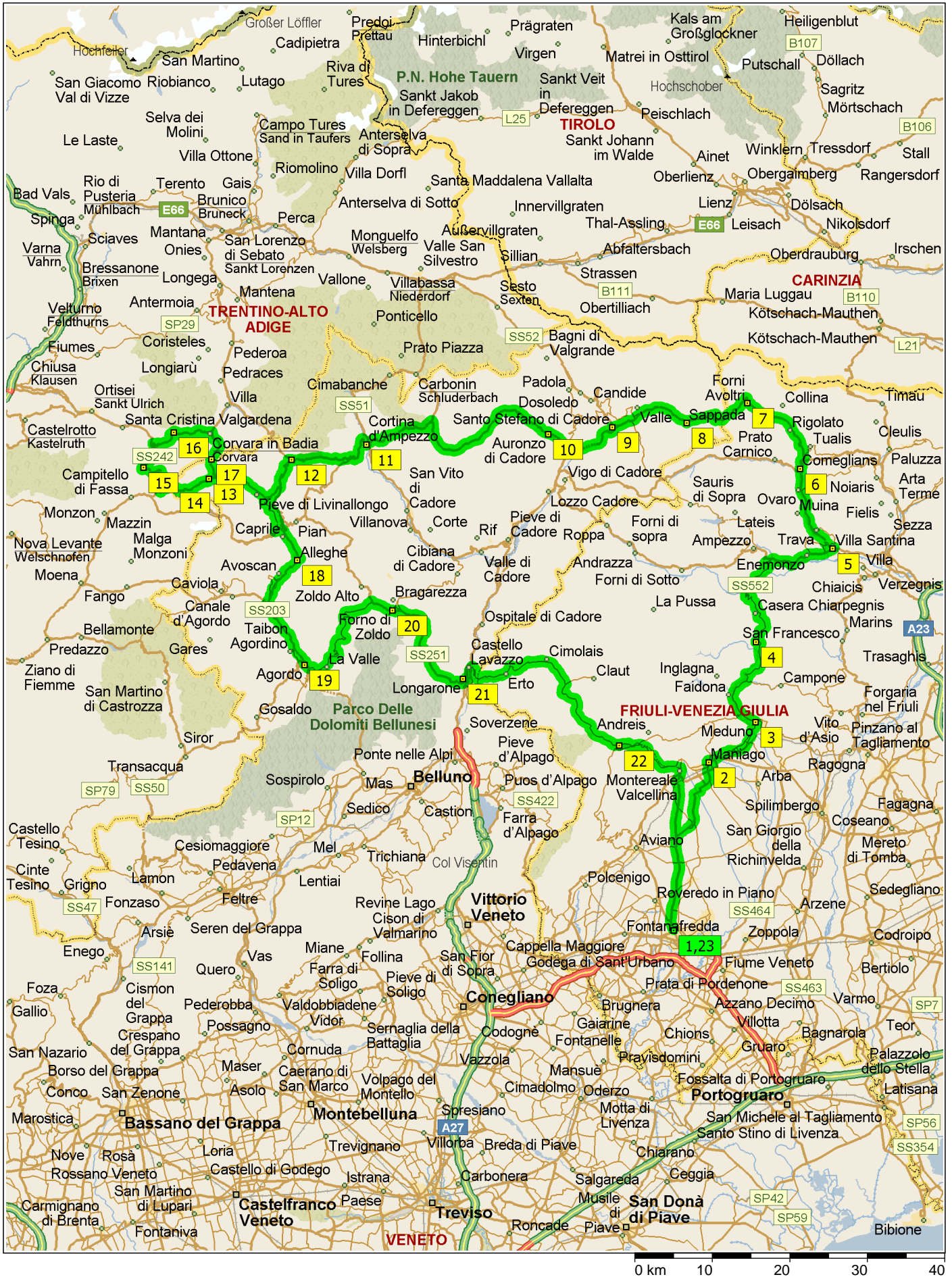
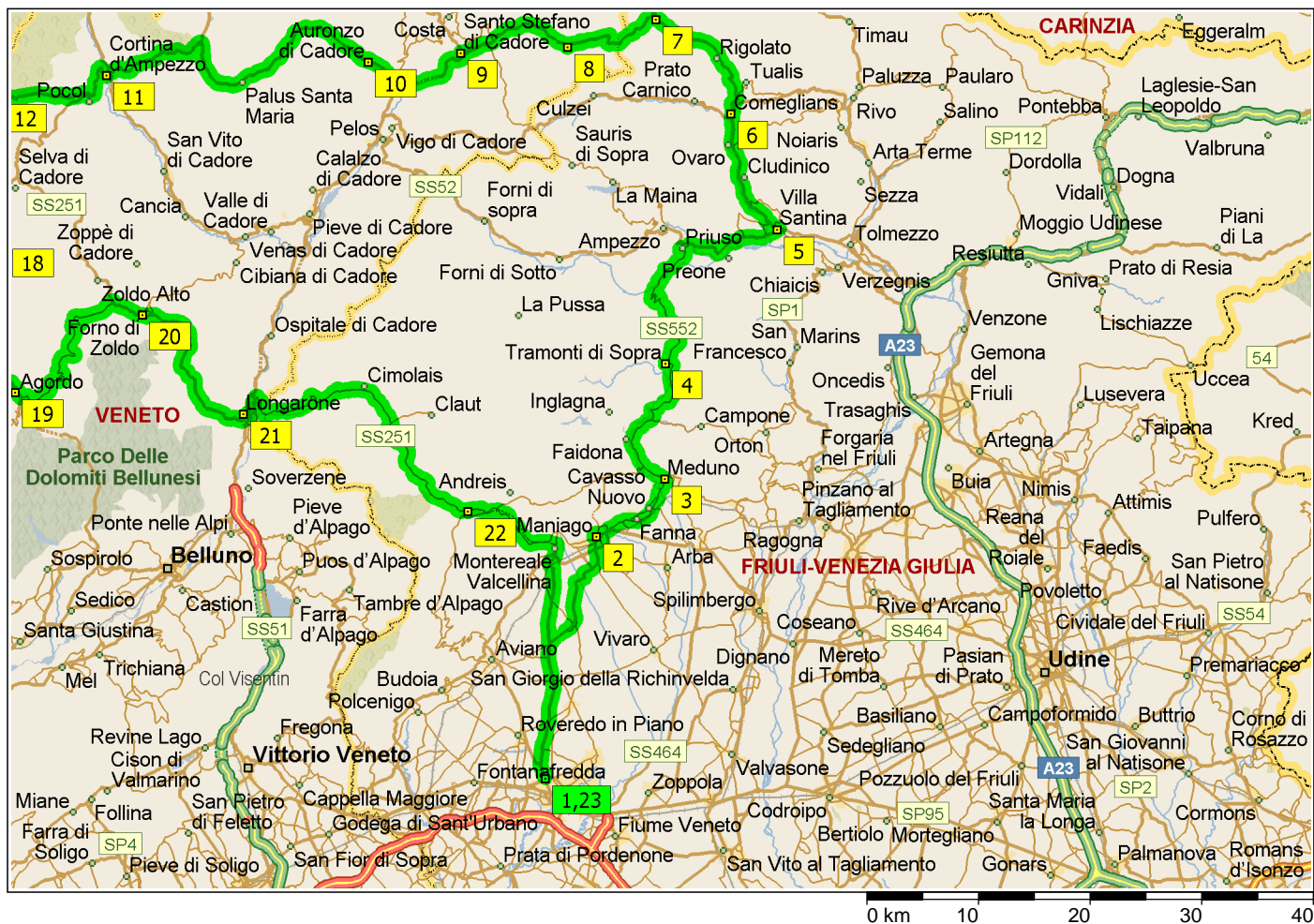


Dolomiti Tour 2010

423,6 km; 15 ore, 2 minuti





- | | | |
|------|---------|---|
| 5.30 | 0,0 km | 1 Partenza: SS251, 33170 Pordenone PN in SS251 [Via Montereale] (Nord) per 23,1 km |
| 5.53 | 23,1 km | Svoltare a DESTRA (Est) su strada locale per 0,7 km |
| 5.54 | 23,8 km | Svoltare a SINISTRA (Nord) su strada locale per 0,8 km |
| 5.55 | 24,6 km | Svoltare a DESTRA (Nord) su strada locale per 0,4 km |
| 5.56 | 24,9 km | Svoltare a DESTRA (Nord) su strada locale per 70 m |
| 5.56 | 25,0 km | 2 Arrivo Maniago |
| 6.26 | 25,0 km | Partenza: Maniago in strada locale (Sud) per 70 m |
| 6.27 | 25,1 km | Svoltare a DESTRA (Ovest) su strada locale per 0,1 km |
| 6.27 | 25,2 km | Dirigersi verso DESTRA (Ovest) su SS464 per 1,6 km |
| 6.30 | 26,9 km | Svoltare a SINISTRA (Nord) su strada locale per 7,7 km |
| 6.41 | 34,6 km | Dirigersi verso SINISTRA (Nord) su strada locale per 0,2 km |
| 6.41 | 34,8 km | 3 A Meduno, rimanere su strada locale (Nord-Ovest) per 0,1 km |
| 6.42 | 35,0 km | Dirigersi verso SINISTRA (Ovest) su SS552 per 14,9 km |
| 6.59 | 49,8 km | Svoltare a SINISTRA (Ovest) su strada locale per 0,1 km |
| 6.59 | 49,9 km | 4 A Tramonti di Sopra, tornare a Est su strada locale per 0,1 km |
| 7.00 | 50,1 km | Svoltare a SINISTRA (Nord) su SS552 per 24,6 km |
| 7.27 | 74,7 km | Dirigersi verso DESTRA (Est) su SS52 per 9,1 km |
| 7.37 | 83,7 km | Svoltare a SINISTRA (Nord) su strada locale per 60 m |
| 7.37 | 83,8 km | 5 A Villa Santina, tornare a Sud su strada locale per 60 m |
| 7.38 | 83,9 km | Svoltare a SINISTRA (Nord-Est) su SS52 per 0,2 km |
| 7.38 | 84,1 km | Svoltare a SINISTRA (Ovest) su SS355 per 12,5 km |



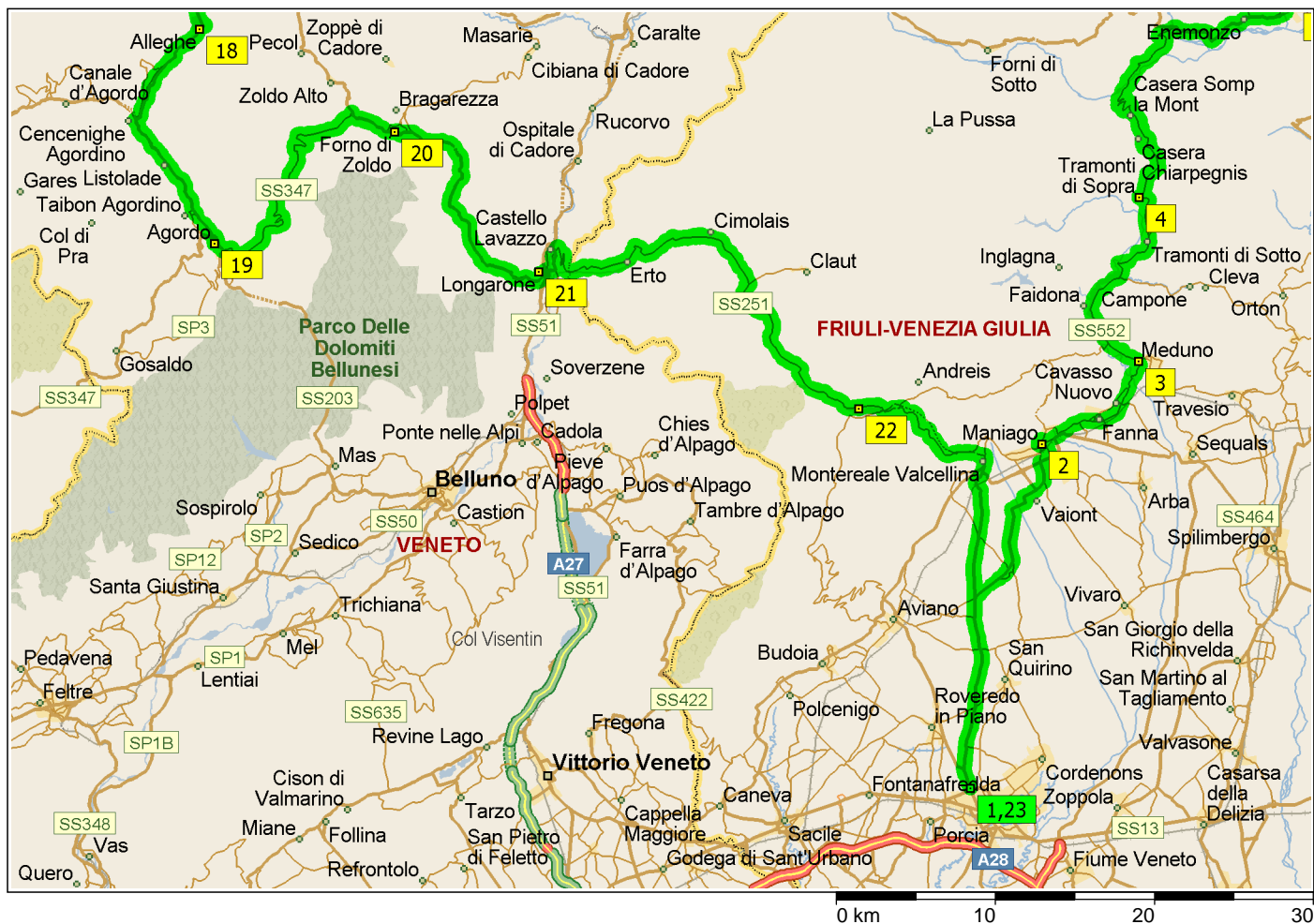
- 7.51 96,6 km Svoltare a SINISTRA (Ovest) su strada locale per 0,1 km
- 7.52 96,7 km **6** A Comeglians, tornare a Est su strada locale per 0,1 km
- 7.52 96,8 km Svoltare a SINISTRA (Nord) su SS355 per 13,8 km
- 8.06 110,5 km Dirigersi verso SINISTRA (Ovest) su strada locale per 30 m
- 8.06 110,6 km **7** Arrivo Forni Avoltri
- 8.36 110,6 km Partenza: Forni Avoltri in strada locale (Est) per 30 m
- 8.37 110,6 km Svoltare a SINISTRA (Nord) su SS355 per 11,8 km
- 8.50 122,4 km Svoltare a SINISTRA (Sud) su strada locale per 0,2 km
- 8.50 122,6 km **8** A Sappada, tornare a Nord su strada locale per 0,2 km
- 8.51 122,8 km Svoltare a SINISTRA (Ovest) su SS355 [Strada statale Val Degano] per 11,0 km
- 9.03 133,8 km Svoltare a SINISTRA (Sud) su SS52 per 10 m
- 9.03 133,8 km Svoltare a DESTRA (Ovest) su strada locale per 70 m
- 9.04 133,9 km **9** A Santo Stefano di Cadore, tornare a Est su strada locale per 70 m
- 9.04 134,0 km Svoltare a DESTRA (Sud) su SS52 per 3,8 km
- 9.08 137,8 km Continuare (Ovest) su Galleria Comelico per 4,3 km
- 9.12 142,0 km Continuare (Ovest) su strada locale per 30 m
- 9.12 142,0 km Dirigersi verso DESTRA (Nord-Ovest) su rampa per 0,2 km
- 9.13 142,2 km Dirigersi verso DESTRA (Nord) su SS48 [Strada statale Delle Dolomiti] per 3,0 km
- 9.16 145,2 km Svoltare a SINISTRA (Sud) su strada locale per 0,2 km
- 9.17 145,5 km **10** A Auronzo di Cadore, tornare a Nord su strada locale per 0,2 km
- 9.18 145,7 km Svoltare a SINISTRA (Ovest) su SS48 [Strada statale Delle Dolomiti] per 34,5 km



- 9.53 180,2 km Dirigersi verso SINISTRA (Sud) su SS51 [Corso Italia] per 0,2 km
- 9.53 180,4 km Svoltare a DESTRA (Ovest) su Via Cesare Battisti per 0,1 km
- 9.54 180,5 km Svoltare a SINISTRA (Sud-Ovest) su strada locale per 90 m
- 9.54 180,6 km Svoltare a SINISTRA (Est) su SS48 [Via del Parco] per 0,3 km
- 9.54 181,0 km Svoltare a SINISTRA (Nord) su strada locale per 50 m
- 9.54 181,0 km **11** Arrivo Cortina d'Ampezzo
- 10.24 181,0 km Partenza: Cortina d'Ampezzo in strada locale (Sud) per 50 m
- 10.25 181,1 km Svoltare a DESTRA (Ovest) su SS48 [Via del Parco] per 16,2 km
- 10.42 197,3 km Dirigersi verso DESTRA (Nord) su SP24 [Strada provinciale del Passo di Valparola] per 0,1 km
- 10.42 197,4 km Svoltare a DESTRA (Est) su strada locale per 50 m
- 10.42 197,5 km **12** Arrivo vicino a Cernadoi
- 11.42 197,5 km Partenza: vicino a Cernadoi in strada locale (Ovest) per 50 m
- 11.42 197,5 km Svoltare a SINISTRA (Sud) su SP24 [Strada provinciale del Passo di Valparola] per 0,1 km
- 11.43 197,6 km Svoltare a DESTRA (Ovest) su SS48 [Strada statale Delle Dolomiti] per 21,4 km
- 12.05 219,1 km Svoltare a DESTRA (Nord) su strada locale per 0,2 km
- 12.05 219,2 km **13** Arrivo Arabba
- 13.35 219,2 km Partenza: Arabba in strada locale (Sud) per 0,2 km
- 13.36 219,4 km Dirigersi verso SINISTRA (Sud-Est) su SS48 [Strada statale Delle Dolomiti] per 8,6 km
- 13.45 228,0 km **14** Arrivo Passo Pordoi/Arabba [Passo Pordoi, 32020, Livinallongo del Col di Lana, Italia]
- 14.15 228,0 km Partenza: Passo Pordoi/Arabba [Passo Pordoi, 32020, Livinallongo del Col di Lana, Italia] in SS48 [Strada statale Delle Dolomiti] (Ovest) per 6,4 km
- 14.21 234,4 km Svoltare a DESTRA (Est) su SS242 per 6,9 km



- 14.28 241,3 km **15** Arrivo Passo Sella [SS242, 39048, Selva di Val Gardena, Italia]
- 15.28 241,3 km Partenza: Passo Sella [SS242, 39048, Selva di Val Gardena, Italia] in SS242 (Nord-Est) per 4,0 km
- 15.32 245,2 km Dirigersi verso DESTRA (Nord) su SS243 per 6,0 km
- 15.38 251,2 km **16** Arrivo Passo Gardena/Alta Badia [Passo di Gardena, 39033, Corvara In Badia, Italia]
- 15.58 251,2 km Partenza: Passo Gardena/Alta Badia [Passo di Gardena, 39033, Corvara In Badia, Italia] in SS243 [Passo di Gardena] (Est) per 9,3 km
- 16.08 260,5 km Dirigersi verso DESTRA (Sud) su SS244 per 5,2 km
- 16.13 265,6 km **17** Arrivo Passo di Campolongo/Arabba [Passo di Campolongo, 32020, Livinallongo del Col di Lana, Italia]
- 16.33 265,6 km Partenza: Passo di Campolongo/Arabba [Passo di Campolongo, 32020, Livinallongo del Col di Lana, Italia] in SS244 [Strada statale Della Val Badia] (Sud) per 4,8 km
- 16.38 270,4 km Svoltare a SINISTRA (Est) su SS48 [Strada statale Delle Dolomiti] per 9,3 km
- 16.48 279,6 km Svoltare a DESTRA (Sud) su SS563 per 8,8 km
- 16.59 288,5 km Svoltare a SINISTRA (Est) su SS641 per 1,2 km
- 17.00 289,6 km Continuare (Sud-Est) su SS203 [Strada statale Agordina] per 5,1 km
- 17.06 294,8 km **18** A Alleghe, rimanere su SS203 [Strada statale Agordina] (Sud-Ovest) per 17,5 km
- 17.25 312,3 km Svoltare a DESTRA (Ovest) su SS347 [Strada statale del Passo Cereda e Duran] per 0,2 km
- 17.26 312,5 km Svoltare a SINISTRA (Sud) su strada locale per 0,2 km
- 17.26 312,7 km **19** A Agordo, tornare a Nord su strada locale per 0,2 km
- 17.27 312,9 km Svoltare a DESTRA (Est) su SS347 [Strada statale del Passo Cereda e Duran] per 0,2 km
- 17.27 313,1 km Svoltare a DESTRA (Sud) su SS203 [Strada statale Agordina] per 0,8 km
- 17.29 313,9 km Svoltare a SINISTRA (Est) su SS347 [Strada statale del Passo Cereda e Duran] per 20,6 km



- 17.53 334,5 km Svoltare a DESTRA (Sud) su SS251 [Strada statale Della Val di Zoldo e Val Cellina] per 3,1 km
- 17.57 337,6 km **20** A Forno di Zoldo, rimanere su SS251 [Strada statale Della Val di Zoldo e Val Cellina] (Est) per 18,1 km
- 18.15 355,7 km Svoltare a SINISTRA (Ovest) su strada locale per 0,3 km
- 18.16 356,0 km **21** A Longarone, tornare a Est su strada locale per 0,3 km
- 18.17 356,3 km Svoltare a SINISTRA (Nord-Est) su SS251 [Strada statale Della Val di Zoldo e Val Cellina] per 0,2 km
- 18.17 356,4 km Dirigersi verso DESTRA (Sud-Est) su SS51 [Strada statale Di Alemagna] per 90 m
- 18.17 356,5 km Dirigersi verso SINISTRA (Est) su SS251 [Strada statale Della Val di Zoldo e Val Cellina] per 34,9 km
- 18.56 391,4 km Svoltare a DESTRA (Sud) su strada locale per 0,1 km
- 18.57 391,5 km **22** Arrivo Barcis
- 19.57 391,5 km Partenza: Barcis in strada locale (Nord) per 0,1 km
- 19.57 391,7 km Svoltare a DESTRA (Est) su SS251 per 9,2 km
- 20.08 400,8 km Continuare (Est) su strada locale per 1,2 km
- 20.10 402,1 km Svoltare a DESTRA (Sud) su strada locale per 5,3 km
- 20.16 407,4 km Dirigersi verso SINISTRA (Sud) su strada locale per 3,9 km
- 20.19 411,3 km Al raccordo, prendere la SECONDA uscita per 0,1 km
- 20.20 411,4 km Uscire dal raccordo su strada locale per 40 m
- 20.20 411,4 km Dirigersi verso DESTRA (Sud) su SS251 per 12,2 km
- 20.32 423,6 km **23** Arrivo SS251, 33170 Pordenone PN